M=1:5 0 0.1 0.2 0.3 0.4 0.5m

M=1:10 0 0.2 0.4 0.6 0.8 1m

M=1:50 0 1 2 3 4 5m

M=1:100 0 2 4 6 8 10m

Ansicht Bahnlinks M 1 : 100

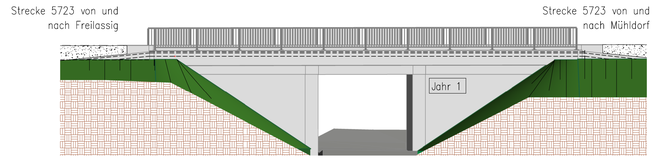

Regelquerschnitt M 1 : 50

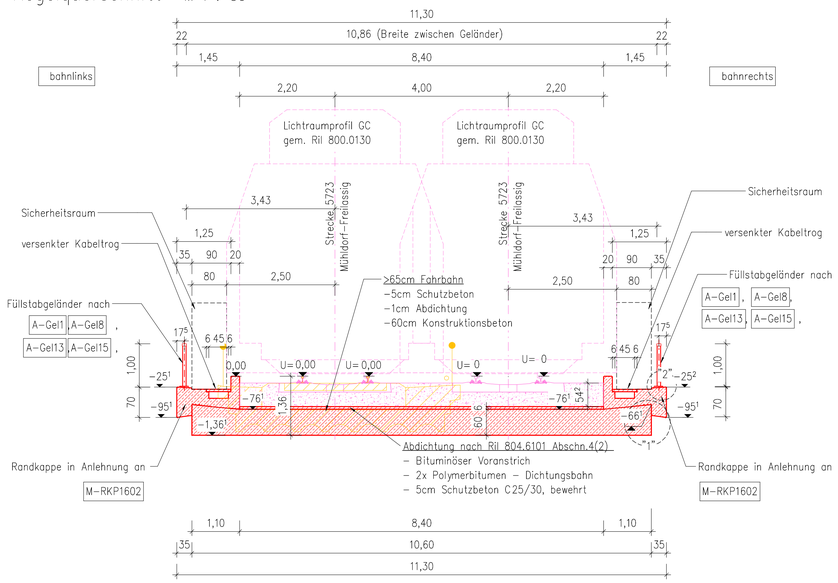

Detail 1 M 1 : 10

Tropfkante

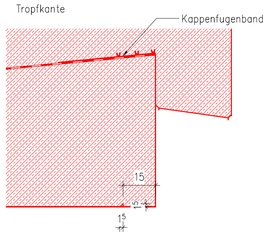

Detail 2 M 1 : 5

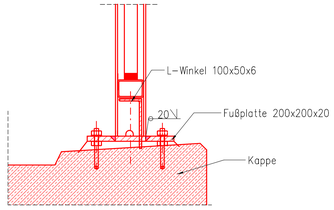

Detail 3 M 1 : 5

Abdichtungsabschluss nach RiZ M _ ÜF1905

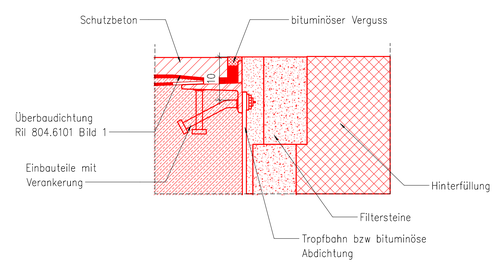

Längsschnitt A – A M 1 : 100

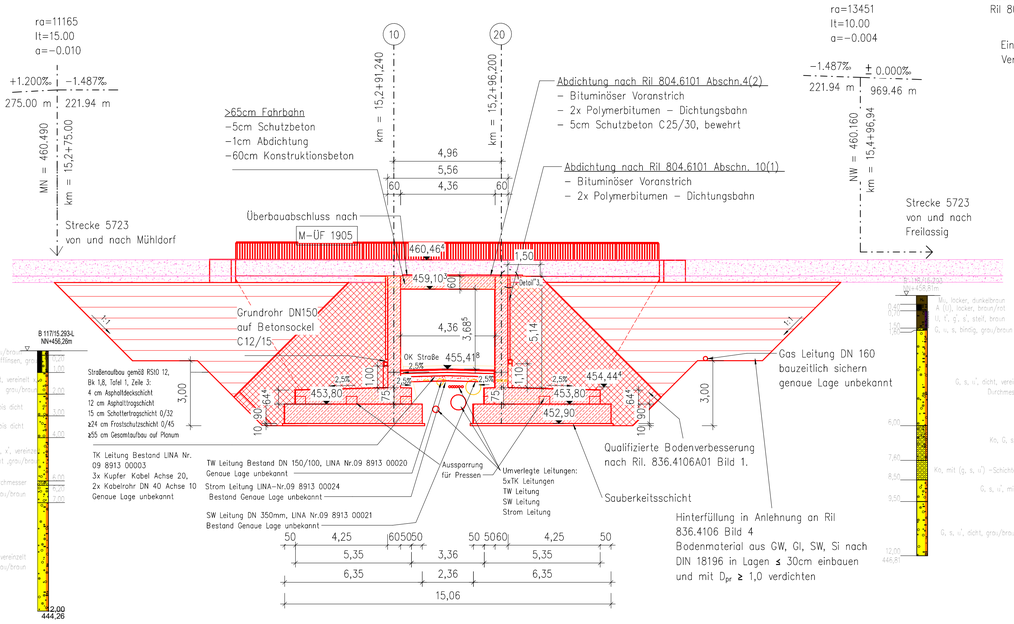

Schnitt D – D M 1 : 100

Hinterkante Achse 20

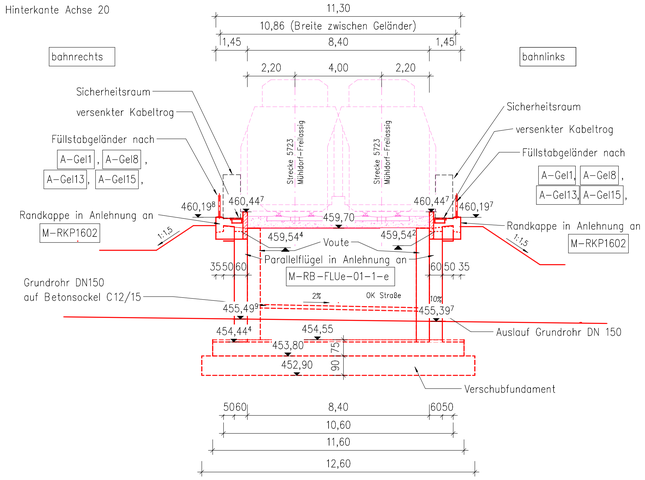

Schnitt E – E M 1 : 100

Vorderkante Achse 10

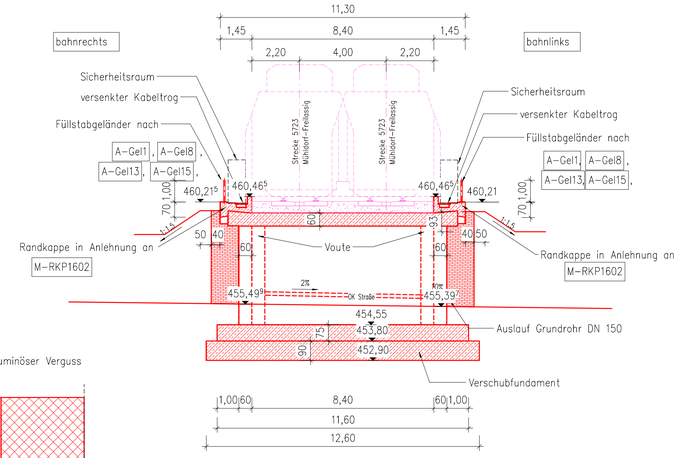

Schnitt C – C M 1 : 100

Hinterkante Flügel

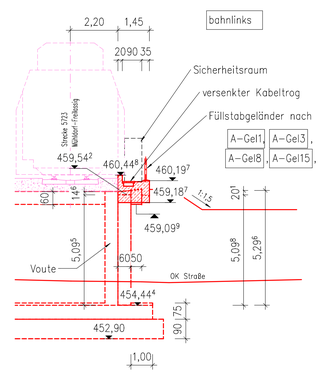

Zugehörige Pläne

ABS38-3-301-EP-EÜ-BA-1612-001	Bauwerksplan – Draufsicht
ABS38-3-301-EP-EÜ-BP-1612-001	Bauphasenplan

Legende

- Bestand
- Neubau/Änderung
- Rückbau
- Grenze DB-Netz
- DB-Fernmelde
- Anderes Gewerk
- SW-Leitung LINA-Nr. 09 8913 00021
- TW-Leitung LINA-Nr. 09 8913 00020
- Gas-Leitung LINA-Nr. 09 8913 00122
- TK-Leitung LINA-Nr. 09 8913 00003 09 8913 00034
- Strom-Leitung LINA-Nr. 09 8913 00024

Bauwerksdaten

	Ersteller	Stand
Trassierung	Ingenieurgemeinschaft ABS38-PFA3.1	09/2022
Vermessung	DB International GmbH	04/2020
Vorplanung	DB E&C, Region Süd, München	03/2020
Baugrundgutachten	GTU Ingenieurgesellschaft, Hannover	02/2021

Alle örtlich gebundenen Maße sind vor der Bauausführung vor Ort zu überprüfen.

Endgültige Abmessungen nach statisch-konstruktiven und wirtschaftlichen Erfordernissen.

Bauwerksplan Teil 2
– gilt nur in Verbindung mit Bauwerksplan Draufsicht –

Index	Änderungen bzw. Ergänzungen	Name	Datum
od	Gleichstellung	Härter	02/2024
oc	Böschungsanpassung, Gleichstellung	Zahra	11/2023
ob	Gleichstellung, Einarbeitung der Prüfvermerkungen	Zahra	08/2023

Prüfvermerke

Die Übereinstimmung der Zeichnung mit der Ausführung bestätigt:
für den Auftragnehmer: Ort, Datum, Name in Druckbuchstaben, Unterschrift
für die DB ... Ort, Datum, Name in Druckbuchstaben, Unterschrift
Interoperabilität geprüft (bewonnte Stelle), Name
Ort, Datum, Name in Druckbuchstaben, Unterschrift geprüft
Qualitätssicherung
Ort, Datum, Name in Druckbuchstaben, Unterschrift geprüft
Eisenbahn-Bundesamt
Freigabe zur ..... Prüfung
Ort, Datum, Name in Druckbuchstaben, Unterschrift
Prüfingenieur:
DB NETZE Freigabe der Ausführungsunterlagen ☐ mit Regelungen durch den EVB Freigabe-Nr.: .....
Ort, Datum, Name in Druckbuchstaben, Unterschrift (EVB)
geschgestellt mir Prüfexemplaren
Genehmigung zur Bauausführung
Ort, Datum, Name in Druckbuchstaben, Unterschrift
Ort, Datum, Name in Druckbuchstaben, Unterschrift
Ort, Datum, Name in Druckbuchstaben, Unterschrift

Bauherr: DB Netz AG Infrastrukturprojekte Süd I.NI-S-C-B ABS 38 Ost Richelstraße 3 80634 München
München, Ort, Datum, Unterschrift
Projektleitung: Ort, Datum, Unterschrift
Planung: Ingenieurgemeinschaft ABS38-PFA3.1 Bamstede 11 38855 Wernigerode Tel.: 03943/6 38238-27 E-Mail: abs38_pfa3.1@bhi-ing.de
Ort, Datum, Unterschrift
Aufgestellt: Ort, Datum, Unterschrift

Lageskizze (unmaßstäblich):

Projektnummer DB: G.016176533
BIM-Datencodierung:
Planzeichen: Ib
Planart: Entwurfsplanung
Höhen- und Koordinatensystem: DB_REF 2003 / DB_REF 2003
Einwirkungen (Lastmodell): LM 71; SW/0; α=1,21
Entwurfsgeschwindigkeit: v=160 km/h
Kilometer: 15,293

Bauwerksnummer: 5|7|2|3●|0|1|5●|2|9|3●|3|4|4|1|0|0
BIM-Kennziffer: 1616
Barcodenummer:
Strecke: 5723
Streckenabschnitt: ABS 38 München – Mühldorf – Freilassing; Planungsabschnitt 3, Tüßling–Freilassing

1:100 1:50 1:10	Erstellt	06/2022	Zahra
EP	Geprüft	06/2022	Bormann
	Freigegeben	06/2022	Bormann
		Datum	Name

Bauwerksplan – Schnitte, Ansichten
km 7,300 – km 19,443
EÜ km 15,293 GVS Reiterbrück-Reith
TEH 30-1.17

ABS38-3-301-EP-EÜ-BA-1612-002 od Anlage: 16.1.1.12.7.1.2